# GSM-R PARDUBICE - HRADEC KRÁLOVÉ - JAROMĚŘ

KATASTRÁLNÍ SITUACE STAVBY

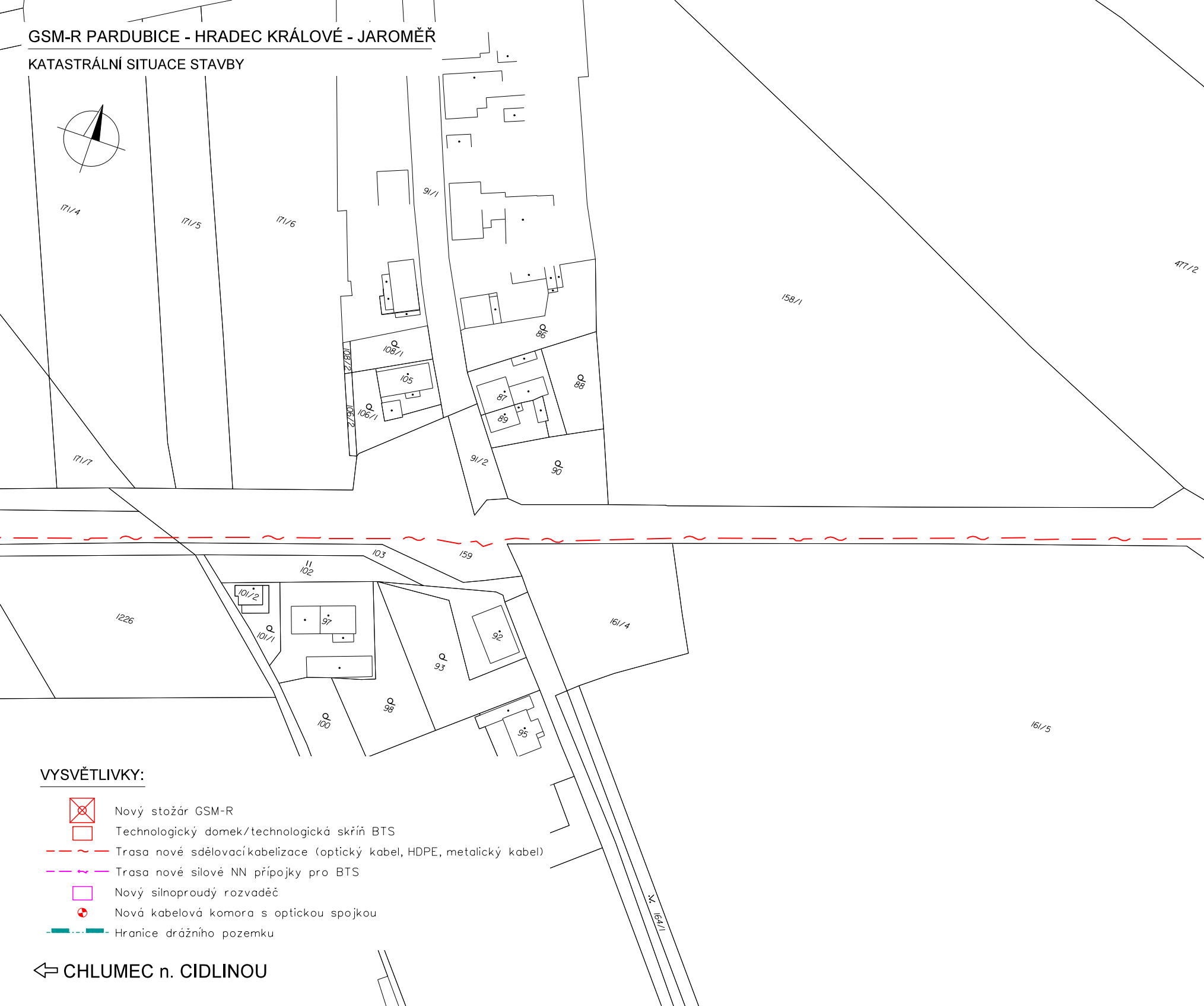
171/4
171/5
171/6
91/1
477/2
158/1
108/1
108/2
105
106/1
106/2
86
88
87
89
91/2
90
171/7
103
159
102
101/2
101/1
97
1226
92
93
161/4
161/5
98
100
95
164/1

## VYSVĚTLIVKY:

☒ Nový stožár GSM-R

☐ Technologický domek/technologická skříň BTS

— — ~ — — Trasa nové sdělovací kabelizace (optický kabel, HDPE, metalický kabel)

— — ⇜ — — Trasa nové silové NN přípojky pro BTS

☐ Nový silnoproudý rozvaděč

◕ Nová kabelová komora s optickou spojkou

-▬-·-·-▬- Hranice drážního pozemku

⇦ CHLUMEC n. CIDLINOU

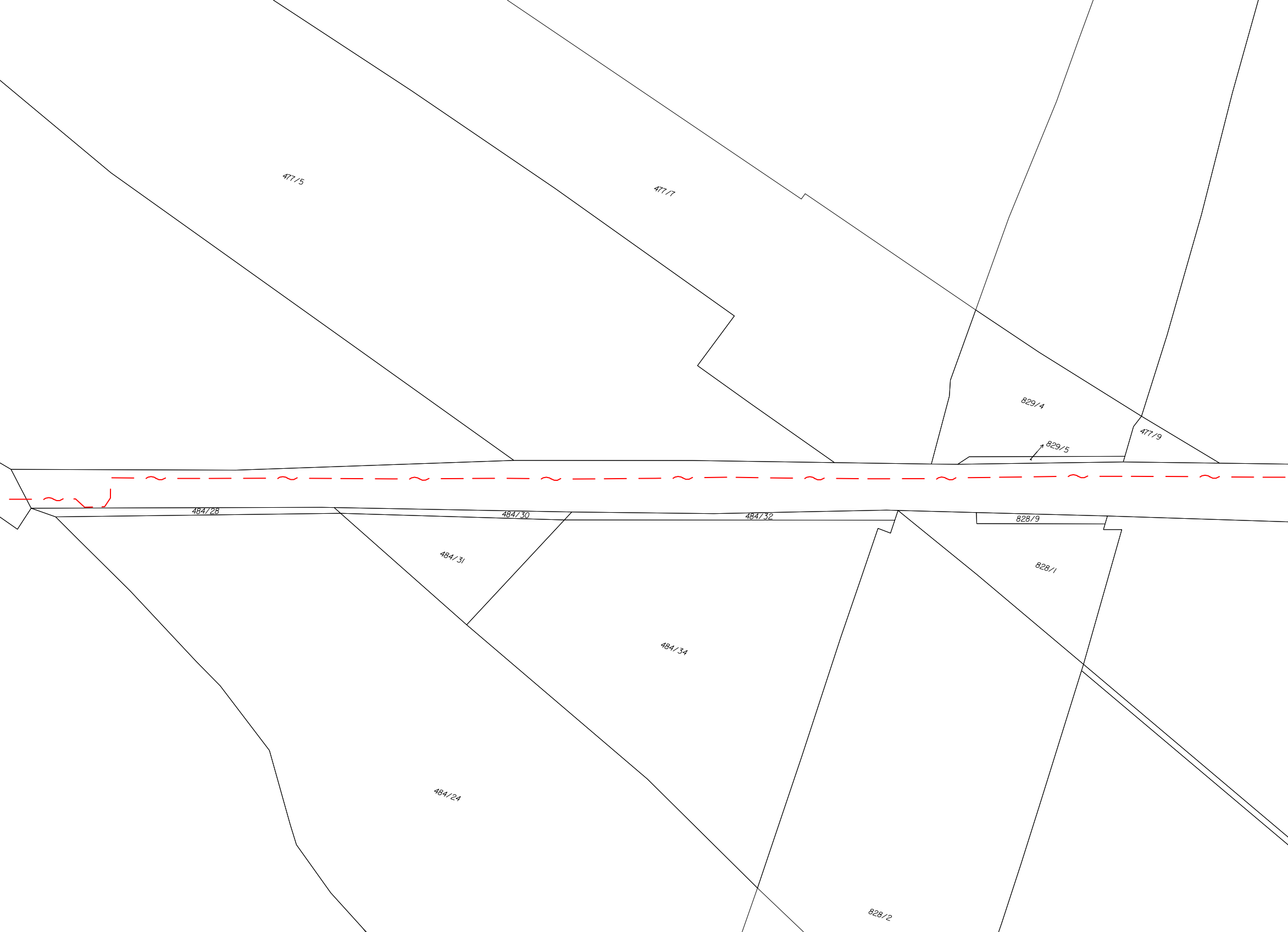
477/5
477/7
829/4
829/5
477/9
484/28
484/30
484/32
828/9
484/31
828/1
484/34
484/24
828/2

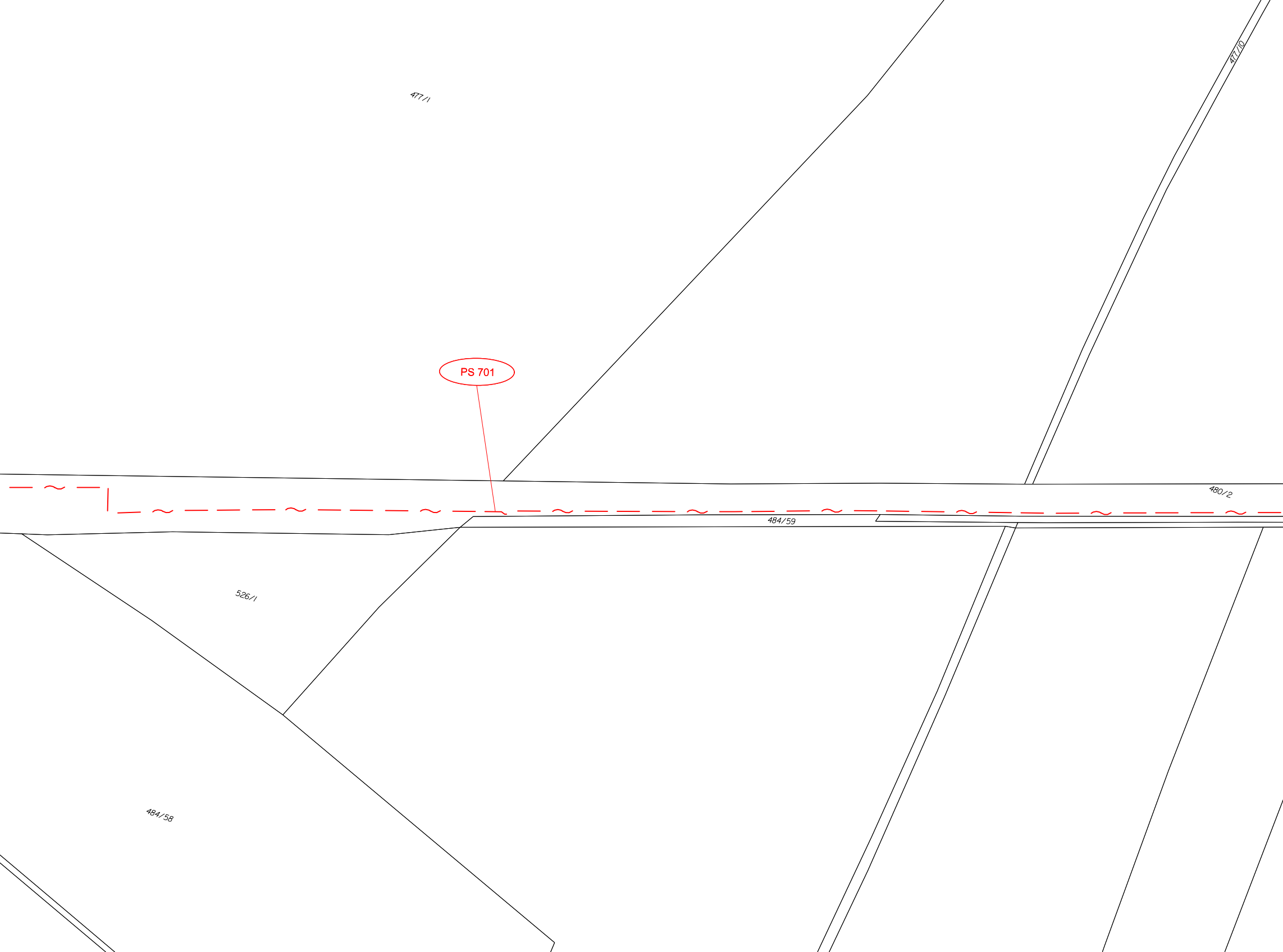
477/1
477/10
PS 701
480/2
484/59
526/1
484/58

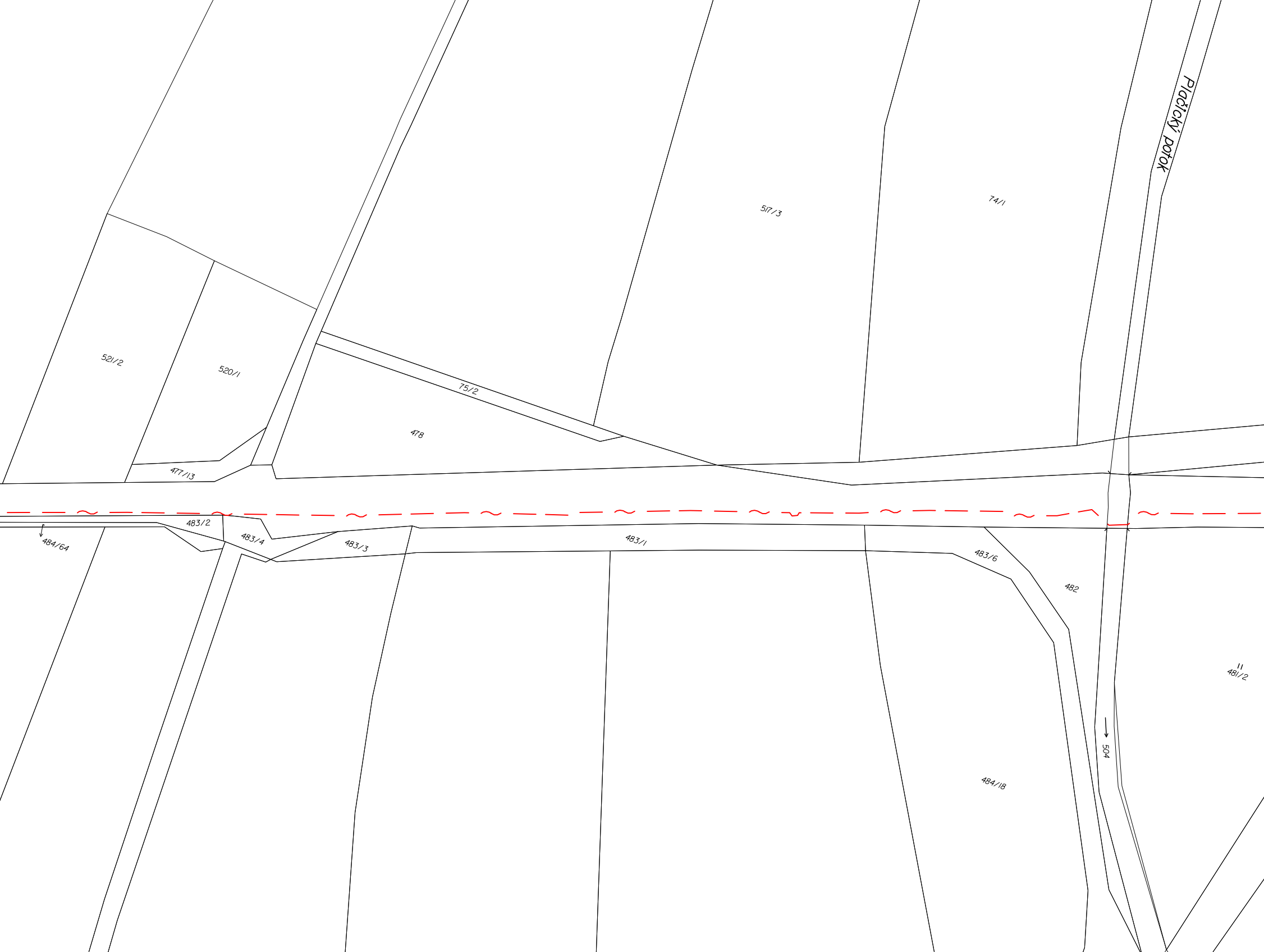
Plačický potok
517/3
74/1
521/2
520/1
75/2
478
477/13
483/2
483/4
483/3
483/1
483/6
482
484/64
484/18
481/2
504

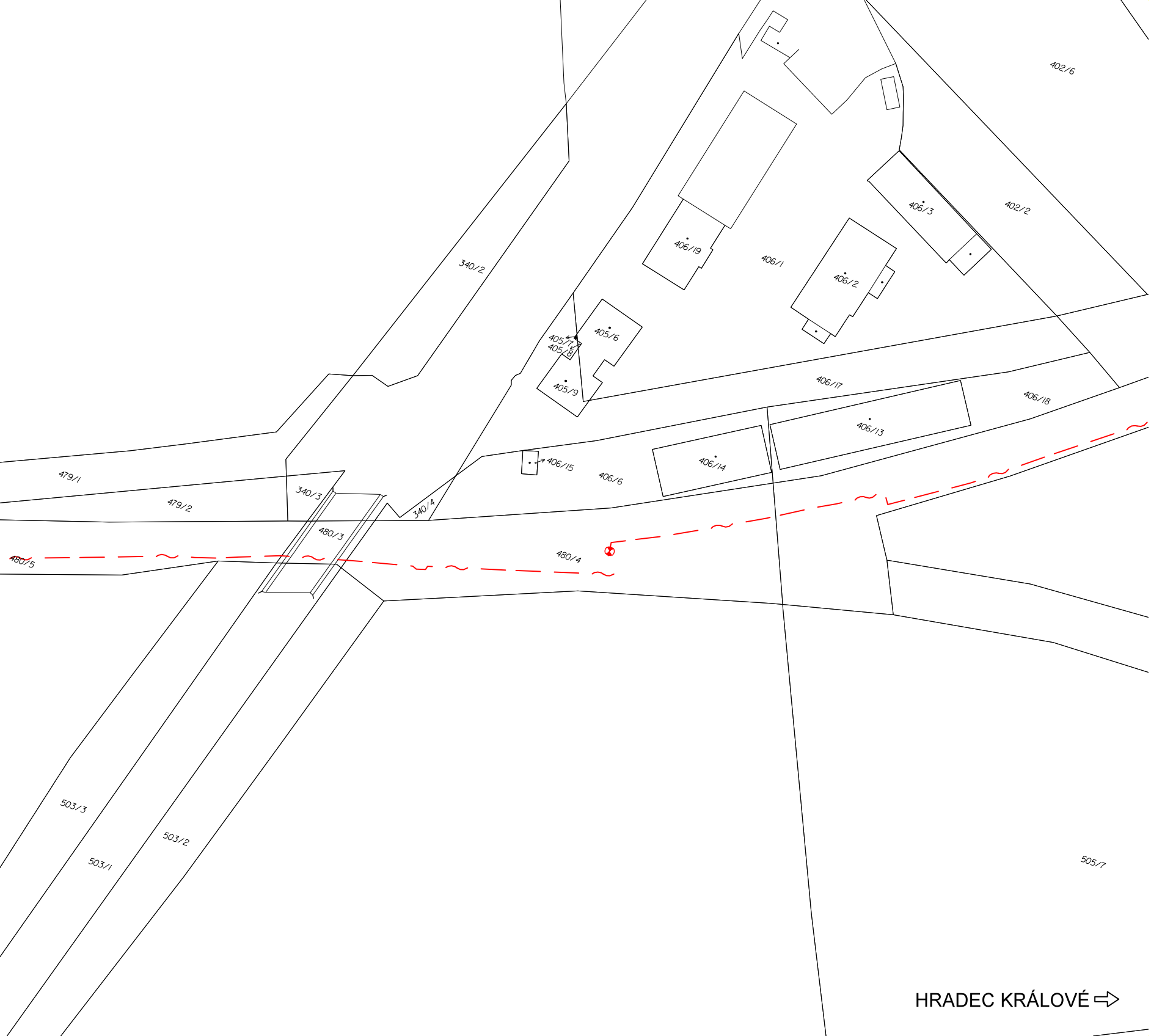
402/6
402/2
406/3
406/19
406/1
406/2
340/2
405/6
405/7
405/8
405/9
406/17
406/18
406/13
406/15
406/6
406/14
479/1
479/2
340/3
340/4
480/3
480/4
480/5
503/3
503/2
503/1
505/7
HRADEC KRÁLOVÉ ⇨

VÝŠKOVÝ SYSTÉM Bpv SOUŘADNICOVÝ SYSTÉM S-JTSK ±0,000 = xxx,xx m n. m.

| *Číslo změny:* | *Obsah změny:* | *Datum změny:* |
|---|---|---|
| 01 | - | - |
| 02 | - | - |
| 03 | - | - |

*Investor:*

SŽDC

Správa železniční dopravní cesty, s.o.
Dlážděná 1003/7, 110 00 Praha 1

Stavební správa západ se sídlem v Praze
Sokolovská 278/1955, 190 00 Praha 9

*Generální projektant:*

SUDOP PRAHA

SUDOP PRAHA a.s.
Olšanská 1a, 130 80 Praha 3
tel.: +420 267 094 111
e-mail: praha@sudop.cz

*Hlavní inženýr projektu:* ING. MARTIN ŠTROF

*Garant profese:* ING. MARTIN ŠTROF

*Středisko:*
ELEKTROTECHNIKY, TRAKCE, SDĚLOVACÍ A ZABEZPEČOVACÍ TECHNIKY

| *Vedoucí střediska:* | *Odpovědný projektant SO, IO, PS:* | *Vypracoval:* | *Kontroloval:* |
|---|---|---|---|
| ING. MARTIN RAIBR | ING. ONDŘEJ KRUPIČKA | ING. ONDŘEJ KRUPIČKA | ING. MARTIN ŠTROF |

*Název akce:*

**GSM-R PARDUBICE - HRADEC KRÁLOVÉ - JAROMĚŘ**

*Číslo smlouvy:* 18 196 208

*Projektový stupeň:* DUR

*Část:*

SITUAČNÍ VÝKRESY
KATASTRÁLNÍ SITUAČNÍ VÝKRESY

*Datum:* 03/2020

*Číslo části:* C.2

*Název přílohy:*

**KATASTRÁLNÍ SITUACE STAVBY**
**KM 22,400 - KM 24,250**

*Měřítko:* 1:1000

*Počet formátů:* 10xA4

*Číslo přílohy:* **2.2**

DOKUMENT LZE UŽÍVAT POUZE VE SMYSLU PŘÍSLUŠNÉ SMLOUVY O DÍLO. ŽÁDNÁ JEHO ČÁST NEMŮŽE BÝT DLE ZÁKONA č.121/2000 Sb. KOPÍROVÁNA NEBO JINÝM ZPŮSOBEM ROZŠIŘOVÁNA BEZ SOUHLASU SUDOP PRAHA a.s.